




Частное общеобразовательное учреждение
«Общеобразовательная гимназия «Альбертина»

Рассмотрено на МО учителей естественно – математического цикла  Н.П.Соколова «29» августа 2018 г.	«СОГЛАСОВАНО» Заместитель директора  Л.В. Мамченкова «30» августа 2018г.	«УТВЕРЖДАЮ» Директор «Гимназии «Альбертина»  Е.В. Олышанская «30» августа 2018г.
--	--	--



Рабочая программа по учебному курсу «География»
для обучающихся 10-11 классов

Рабочая программа разработана на основе авторской
программы по географии Максаковского В.П.

Калининград, 2018

1. ПОЯСНИТЕЛЬНАЯ ЗАПИСКА

Данная программа разработана на основе:

- Закона 273-ФЗ «Об образовании в Российской Федерации»,
- Федерального компонента государственного образовательного стандарта 2004 г,
- Образовательной программы среднего общего образования "Гимназии "Альбертина",
- авторской программы под руководством Максаковского В.П.

2. ОБЩАЯ ХАРАКТЕРИСТИКА УЧЕБНОГО КУРСА «ГЕОГРАФИЯ»

Содержание курса отвечает фундаментальному ядру содержания образования в части «География» и реализует идеи Концепции духовно-нравственного воспитания и развития гражданина России. Данный курс посвящен изучению

географии современного мира с упором на выявление места и роли в нем России.

Главной **целью** изучения курса является

- формирование у учащихся систематизированного целостного представления о закономерностях развития мирового хозяйства, формирования политической карты мира,
- размещения хозяйства и общества, о пространственном функционировании экономических законов на неоднородных в природном и хозяйственно-культурном отношении территориях современного мира, о роли географии в их познании.

Одной из важнейших **задач** курса является:

- формирование у учащихся умений, необходимых для самостоятельного понимания и анализа процессов и явлений современного мира.

Линия представлена учебником

«География. 10—11 классы. «Базовый уровень». В. Максаковский., атласом и рабочей тетрадью.

Использование линии в образовательном процессе позволяет достичь личностных, метапредметных и предметных результатов обучения географии.

Методологической основой учебника

являются положения Концепции духовно-нравственного развития и воспитания личности гражданина России, направленной на формирование у старших школьников ценностей гуманизма, созидания, саморазвития, нравственности как основы успешной их самореализации в жизни и труде.

При создании учебника учитывались следующие **концептуальные принципы научности**, обеспечивающей глубокую методологическую основу содержания курса; **гуманитаризации**, направленной на приоритетное развитие общекультурных компонентов в содержании и таким образом на формирование личностной зрелости учащихся; **наглядности**, реализуемой посредством большого количества фактов, статистических материалов, фотографий, схем.

Благодаря этому учащийся может делать самостоятельные и осмысленные выводы. Учебник имеет структурированный текст, систему шрифтов, а также особо организованные части текста; **инструментальности**, предполагающей использование механизмов, способствующих практическому применению получаемых учащимися знаний (решение конкретных учебных задач, использование учебника в

качестве дополнительного источника информации, организация работы по поиску информации внутри учебника и за его пределами и пр.). Важно и то, что материал учебника рассчитан как на индивидуальную, так и на парную или групповую работу; учебные задания дифференцированы, т. е. ориентированы не только на разно уровневую подготовку учащихся; **интерактивности**, нацеленной на прямое диалоговое взаимодействие учащегося и учебника за рамками урока посредством обращения к компьютеру и Интернет-ресурсам. В учебнике реализованы также и такие принципы, как историко-проблемный, гуманистический, культурологический, типологический, регионализации. Учебник построен на основе современных требований.

Методический аппарат учебника реализует принципы системно-деятельностного подхода, согласно которым учебник является не только основным источником информации, но и важнейшим средством организации деятельности учащихся по достижению предметных, метапредметных и личностных результатов обучения. Деятельностный подход позволяет организовать самостоятельную работу учащихся с картографическим, статистическим и иллюстративным материалом. В учебнике к каждому подобному источнику предлагаются задания для учащихся. Вопросы к картам, схемам, таблицам, графикам, диаграммам позволяют учащимся самим извлекать необходимое содержание и в конечном итоге формировать не только предметные, но и метапредметные умения (информационные, логические, коммуникативные и др.). Вопросы и задания к каждому параграфу и теме имеют трехуровневую дифференциацию и позволяют учителю реализовать индивидуальную траекторию обучения учащихся.

В вопросах и заданиях особое внимание уделено формированию умений использовать географические знания в повседневной жизни для объяснения, оценки и прогнозирования разнообразных социально-

экономических и экологических процессов и явлений. Выводы, завершающие каждый параграф и тему, используются не только для выделения главного в содержании, но и для анализа его на более высоком проблемном и мировоззренческом уровнях. Приложения учебника состоят из терминологического указателя, словаря, а также планов характеристик различных географических объектов (страны, города и пр.). Таким образом, **содержание учебника**: реализует требования к результатам освоения основной образовательной программы среднего (полного) общего образования; обеспечивает достижение **предметных результатов** путем формирования у учащихся целостной системы комплексных знаний о современном мире, о закономерностях размещения населения и хозяйства, об особенностях, динамике и территориальных следствиях главных социально-экономических процессов, проблемах взаимодействия общества и природы; в соответствии с принципами системно-деятельностного подхода направляет и организует деятельность учащихся, давая им возможность работать с разнообразной информацией и вырабатывать разнообразные **метапредметные умения**; создает мотивацию для изучения предмета; способствует реализации интересов и развитию творческого потенциала, а в конечном итоге формированию глубокой разносторонней **личности учащихся**.

3. ОПИСАНИЕ МЕСТА УЧЕБНОГО КУРСА «ГЕОГРАФИЯ» В УЧЕБНОМ ПЛАНЕ

Курс «География. 10—11 классы. Базовый уровень» является завершающим курсом. В соответствии с учебным планом курсу географии на ступени среднего (полного) общего образования предшествует курс географии основной школы. Содержание курса географии 5—9 классов является

базой для изучения общих географических закономерностей, гипотез, теорий и основой для уровневой и профильной дифференциации в старшей школе.

На изучение курса географии в **10—11** классах отводится **69 ч** (по 1 ч в неделю, соответственно 35 часов -10 класс и 34 часа в 11 классе)

4. ЦЕННОСТНЫЕ ОРИЕНТИРЫ СОДЕРЖАНИЯ УЧЕБНОГО КУРСА «ГЕОГРАФИЯ»

Школьный курс географии играет важную роль в реализации основной цели современного российского образования формировании всесторонне образованной, инициативной и успешной личности, обладающей системой современных мировоззренческих взглядов, ценностных ориентации, идейно-нравственных, культурных и этических принципов и норм поведения. В этой связи важнейшей методологической установкой, в значительной мере, определяющей отбор и интерпретацию содержания курса географии, является установка на формирование в его рамках системы базовых национальных ценностей как основы воспитания, духовно-нравственного развития и социализации подрастающего поколения. В ходе обучения географии у выпускников основной школы должны быть сформированы:

ценностные ориентации, отражающие их индивидуально-личностные позиции:

— осознание себя как члена общества на глобальном, региональном и локальном уровнях (житель планеты Земля, гражданин Российской Федерации, житель своего региона);

— осознание выдающейся роли и места России как части мирового географического пространства;

— осознание единства географического пространства России как среды обитания всех населяющих ее народов, определяющей общность их. исторических судеб;

– осознание целостности географической среды во взаимосвязи природы, населения и хозяйства Земли, материков, их крупных районов и стран;

– осознание значимости и общности глобальных проблем человечества и готовность солидарно противостоять глобальным вызовам современности;

гармонично развитые социальные чувства и качества:

– патриотизм, принятие общих национальных, духовных и нравственных ценностей;

– любовь к своему Отечеству, местности, своему региону;

– гражданственность, вера в Россию, чувство личной ответственности за Родину перед современниками и будущими поколениями;

– уважение к природе, истории, культуре России, национальным особенностям, традициям и образу жизни российского и других народов, толерантность;

– эмоционально-ценностное отношение к окружающей среде, осознание необходимости ее сохранения и рационального использования.

5. ЛИЧНОСТНЫЕ, МЕТАПРЕДМЕТНЫЕ И ПРЕДМЕТНЫЕ РЕЗУЛЬТАТЫ ОСВОЕНИЯ УЧЕБНОГО КРСА «ГЕОГРАФИЯ»

Личностные УУД: – ценностные ориентации выпускников основной школы, отражающие их индивидуально-личностные позиции:

- гуманистические и демократические ценностные ориентации, готовность следовать этическим нормам поведения в повседневной жизни и производственной деятельности;

- осознание себя как члена общества на глобальном, региональном и локальном уровнях (житель планеты Земля, гражданин Российской Федерации, житель конкретного региона);

- осознание целостности природы, населения и хозяйства Земли, материков, их крупных районов и стран;
- представление о России как субъекте мирового географического пространства, её месте и роли в современном мире;
- осознание единства географического пространства России как единой среды обитания всех населяющих ее народов, определяющей общность их исторических судеб;
- осознание значимости и общности глобальных проблем человечества; – гармонично развитые социальные чувства и качества:
 - умение оценивать с позиций социальных норм собственные поступки и поступки других людей; эмоционально-ценностное отношение к окружающей среде, необходимости ее сохранения и рационального использования;
 - патриотизм, любовь к своей местности, своему региону, своей стране;
 - уважение к истории, культуре, национальным особенностям, традициям и образу жизни других народов, толерантность;
 - готовность к осознанному выбору дальнейшей профессиональной траектории в соответствии с собственными интересами и возможностями;

Метапредметные УУД

Регулятивные УУД:

– способность к самостоятельному приобретению новых знаний и практических умений, умения управлять своей познавательной деятельностью;

– умения организовывать свою деятельность, определять её цели и задачи, выбирать средства реализации цели и применять их на практике, оценивать достигнутые результаты:

Познавательные УУД:

– формирование и развитие посредством географического знания познавательных интересов, интеллектуальных и творческих способностей учащихся;

– умения вести самостоятельный поиск, анализ, отбор информации, ее преобразование, сохранение, передачу и презентацию с помощью технических средств и информационных технологий:

Коммуникативные УУД:

отстаивая свою точку зрения, приводить аргументы, подтверждая их фактами;

- в дискуссии уметь выдвинуть контраргументы, перефразировать свою мысль (владение механизмом эквивалентных замен);

- учиться критично относиться к своему мнению, с достоинством признавать ошибочность своего мнения (если оно таково) и корректировать его;

- понимая позицию другого, различать в его речи: мнение (точку зрения), доказательство (аргументы), факты; гипотезы, аксиомы, теории;

- уметь взглянуть на ситуацию с иной позиции и договариваться с людьми иных позиций.

6. СОДЕРЖАНИЕ УЧЕБНОГО КУРСА «ГЕОГРАФИЯ»

Базовый уровень

10 класс (35 часов.1 час в неделю)

Раздел 1. Географическая картина мира (35 ч)

Введение (4 ч)

География как наука. Методы географических исследований и источники географической информации. Уникальная роль географии в системе наук: формирование образа конкретной территории. Основная цель современной географии обоснование путей рациональной организации общества, изучение процессов взаимодействия природы и

общества на конкретной территории. История развития географической науки, основные этапы. Структура современной географии: физико-географические и общественные географические науки, картография. Элементы научных знаний: учения, теории, законы, закономерности, концепции, гипотезы, понятия и термины. Источники географической информации: экспедиционные наблюдения, исторические документы, статистика, средства массовой информации, учебные материалы. Методы географических исследований: описательный, сравнительный, картографический, статистический, моделирования, прогнозирования, геоинформационный.

Тема 1. Природа и человек в современном мире (6 ч)

Природные условия и природные ресурсы — основа экономического развития. Классификация природных ресурсов по характеру использования: для промышленности, 10 классе), сельского хозяйства и отдыха человека. Понятие о природно-ресурсном потенциале. Географическое пространство, его основные виды (суша, Мировой океан, воздушное пространство) и особенности (величина, географическое положение, природное многообразие, экологическое состояние). Территория как главный ресурс для экономического развития. Основные направления использования территории: для проживания людей, для ведения хозяйства, основа географического разделения труда, сфера геополитических интересов различных стран. Понятие об эффективной территории. Особенности пространства Мирового океана, его природная специфика, политическое и экономическое значение. Понятие о ресурсообеспеченности территорий и стран мира. Взаимодействие общества и природной среды. Влияние природной среды на антропологические характеристики человека, его образ жизни, хозяйственную деятельность (в том числе на специализацию хозяйства). История взаимоотношений человека и природной среды. Постоянное

расширение масштабов вторжения человека в природу. Формирование ноосферы. Учение В. И. Вернадского о ноосфере. География природопользования. Развитие человечества как история взаимоотношений человека и природы. Понятие о природопользовании. Рациональное и нерациональное природопользование. Типология стран по особенностям природопользования. Отрицательные последствия нерационального природопользования; истощение многих видов природных ресурсов и ухудшение их качества. Основные методы рационального природопользования: экономические, технологические, санитарно-гигиенические.

Практическая работа 1. Оценка ресурсобеспеченности США и Китая.

Тема 2. Население мира (10 ч)

Численность, воспроизводство, половой и возрастной состав населения. Динамика численности населения мира в XX—XXI вв. Типы воспроизводства населения: традиционный, переходный, современный. Особенности естественного движения населения в странах трех типов воспроизводства. Концепция демографического перехода и его социально-экономическая основа. Демографическая политика и ее основные виды: ограничительная, стимулирующая. Возрастная структура населения различных регионов мира; «зрелые» и «молодые» регионы. Старение нации и омоложение населения в возрастной структуре мирового населения. Продолжительность предстоящей жизни населения и ее региональные различия. Парадокс полового состава мирового населения: преобладание мужского населения в мире и преобладание женского населения в большинстве стран мира. Половозрастные пирамиды и их анализ. Географический рисунок мирового расселения. Географическая история расселения человека по планете. Основные особенности современного размещения

населения. Плотность населения; ареалы повышенной плотности населения. Три типа размещения населения (городской, сельский, кочевой), их мировая география. Понятие об урбанизации, ее основные этапы (формирующаяся, развитая и зрелая урбанизация) и их специфика. Урбанизация в развитых и развивающихся странах. Миграции населения, их критерии и виды. Внутренние и внешние, постоянные и временные миграции. Человечество — мозаика рас и народов. Расовый состав населения мира и его региональные особенности. Понятие об этносе (народе). Этнические процессы в современном мире: объединение, разъединение, консолидация.

Национальный состав населения мира; одно-, дву- и многонациональные страны. Классификация народов мира по языковому принципу; основные языковые семьи и группы и особенности их размещения. Современная география религий. Религия, ее географические виды: мировые, этнические, традиционные религии. Очаги возникновения и современная география распространения основных религий. География паломничества к святым местам. Особенности религиозного состава населения стран мира. Храмовые сооружения как элемент культурного ландшафта; их основные виды. Уровень и качество жизни населения. Уровень и качество жизни как основные критерии, определяющие условия жизни людей. Основные показатели уровня жизни населения: размеры доходов, размеры производства продукции в расчете на душу населения. Богатые и бедные страны мира. Уровень бедности, справедливость в распределении доходов населения. Качество жизни населения и его составляющие: экономическая, экологическая и социальная. Индекс развития человеческого потенциала как показатель качества жизни населения.

Практические работы. 2. Анализ современного со-

стояния естественного движения населения мира. 3. Выявление главных тенденций в современном процессе урбанизации. 4. Составление характеристики «идеального города» — «экополиса».

Тема 3. География мирового хозяйства (15 ч)

Особенности развития современного мирового хозяйства. Понятие о мировом хозяйстве; основные этапы его развития. Факторы формирования мирового хозяйства: глобализация, интернационализация, научно-техническая революция (НТР), социализация. Научно-технический прогресс и НТР. Научно-технический потенциал и его составляющие.

Глобализация как всемирный процесс; ее проявления в экономической, политической и социальной сферах жизни современного общества. Мировое хозяйство в эпоху глобализации; широкое развитие процессов транснационализации и экономической интеграции. Географические аспекты экономической интеграции и деятельности транснациональных корпораций (ТНК). Главные интеграционные объединения. Человек в современном мировом хозяйстве. Факторы размещения хозяйства. Понятия о факторах размещения производства. Основные факторы размещения хозяйства: территория, природно-ресурсный потенциал, экономико-географическое положение, трудовые ресурсы, потребитель, транспорт и связь, научно-технический потенциал; их характеристика. Изменение роли факторов в процессе исторического развития хозяйства. Типы промышленных районов: старо промышленные, новые промышленные, районы концентрации новейших производств. Государственная региональная политика. «Кто есть, кто» в мировой экономике. Страны мира в мировом хозяйстве. Основные экономические показатели, определяющие место страны: размеры (масштабы), структура, темпы и уровень развития экономики. Показатели размеров экономики: валовой внутренний продукт (ВВП) и валовой национальный продукт (ВНП);

страны-лидеры по размерам ВВП. Структура хозяйства и соотношение важнейших сфер экономики (сельского хозяйства, промышленности и непромышленной сферы) по занятости населения и стоимости произведенной продукции. Различия в темпах экономического развития в странах мира на рубеже XX—XXI вв.; их социально-экономическая обусловленность. Основные показатели, характеризующие уровень экономического развития страны: ВВП на душу населения, производительность труда, доля наукоемкой продукции в производстве и экспорте и др. Мировое аграрное производство. Значение аграрного производства. Страны-лидеры по производству сельскохозяйственной продукции. Структура производства в мировом сельском хозяйстве и ее региональные различия. Структура и география мирового растениеводства; ведущая роль зерновых и технических культур (главные культуры). География мирового животноводства; особенности размещения скотоводства, свиноводства и овцеводства. Уровень развития сельского хозяйства и его показатели: производительность труда, производство продукции в расчете на душу населения и единицу сельскохозяйственных угодий, уровень механизации и химизации, самообеспеченность страны продовольствием и др. Горнодобывающая промышленность мира. Горнодобывающая промышленность в мировом хозяйстве. Структура добычи минерального сырья; особая роль топлива и металлических руд. Изменения в структуре производства и географии мировой топливной промышленности. Особенности географии добычи минерального сырья. Страны-лидеры в добыче полезных ископаемых; главные горнодобывающие державы. Актуальные проблемы развития горнодобывающей промышленности мира: ресурсообеспеченность, рациональное использование, резкие колебания цен на сырье и пр.

Обрабатывающая промышленность мира. Роль обрабатывающей промышленности в мировом хозяйстве. Особенности географии

мировой обрабатывающей промышленности; ведущая роль стран Азии, страны-лидеры. Прогрессивные сдвиги в структуре обрабатывающей промышленности; ведущая роль машиностроения и химической промышленности. Структура мирового машиностроения; особое значение автомобильной промышленности, ее современная география.

Непроизводственная сфера мирового хозяйства. Место непроизводственной сферы в мировом хозяйстве. Структура непроизводственной сферы: услуги, финансы, транспорт и связь, внутренняя торговля, управление. Особенности географии отдельных секторов непроизводственной сферы. Главные виды деловых и потребительских услуг; их география. Мировая транспортная система. Транспортная система мира; ее география; влияние НТР; роль отдельных видов транспорта. Обеспеченность транспортными путями. Типы конфигурации транспортной сети. География мировых грузопотоков. Уровень развития транспорта и его показатели.

Современная информационная экономика. Развитие информационной экономики и информационной индустрии в постиндустриальную эпоху. Структура и география информационной экономики. Основные виды информационных услуг. Типы научно-производственных центров: технополисы, города науки, технопарки; их географическая специфика. Современные мирохозяйственные связи. Международное географическое разделение труда (МГРТ) как основа развития международных экономических отношений (МЭО). Труды Н. Н. Баранского. Международная специализация производства и ее виды: межотраслевая, предметная, технологическая, поддетальная. Поддетальная специализация и международное кооперирование производства. Масштабы участия стран в МЭО; ведущая роль стран-лидеров (США, Япония, Китай, Германия). Степень участия стран в МЭО; различный уровень открытости их экономики. Понятие о

международной конкурентоспособности стран; факторы, ее определяющие. Основные формы МЭО: международная специализация и кооперирование производства, внешняя торговля товарами, внешняя торговля услугами (финансовые отношения, торговля научно-техническими знаниями, международный туризм, международный рынок рабочей силы). Внешняя торговля товарами. Динамичное развитие внешней торговли как свидетельство дальнейшей интернационализации производства. Прогрессивные сдвиги в структуре внешней торговли — постоянное увеличение доли готовой промышленной продукции и уменьшение доли сырья.

Особенности географии мировой внешней торговли; ведущая роль Европы и Азии и стран-лидеров (США, Китай и Германия). Главные торговые потоки: внутри европейская и внутри азиатская торговля. Баланс (сальдо) внешней торговли; факторы его формирования и экономическая роль. Уровень развития внешней торговли. Международные финансовые отношения. Международные финансовые отношения (МФО) как совокупность трех мировых рынков: валютного, кредитного, инвестиционного. Понятие о валюте; виды валют: национальная, иностранная, коллективная, резервная. Главная коллективная валюта — евро и география ее распространения. Доллар США и евро — основные резервные валюты мира. География мировой валютной торговли. Валютные резервы и золотой запас стран мира; источники их формирования и экономическая роль. Роль международных кредитов в развитии экономики; государственное и частное кредитование. Внешняя задолженность стран мира; причины ее образования и возможности ликвидации. Мировой рынок инвестиций и его география. Новые мировые финансовые центры и специфика их деятельности («налоговые гавани» и офшоры). Международный туризм. Экономическая роль международного туризма. Классификация видов туризма: приморский, морской круизный, горнолыжный,

познавательный, религиозный, паломнический и др.; их география. Основные туристические потоки: внутри европейский, американо-европейский. Регионы и страны-лидеры международного туризма; ведущая роль европейских стран (Франции, Испании и Италии), а также США и Китая.

Практически е р а б о т ы. 5. Определение сдвигов в размещении обрабатывающей промышленности. 6. Составление характеристики автомобильной промышленности мира.

11 класс (34 часа -1 час в неделю)

Раздел 2. Многоликая планета (34 ч)

Тема 4. Географический облик регионов и стран мира (2 ч)

Общая характеристика регионов и стран мира. Понятие о географическом регионе и субрегионе. Части света как историко-географические регионы мира; их географическое наследие и географическая специфика. Географическое наследие как элемент культуры и цивилизации, оказавший большое влияние на современные географические особенности региона. Географическая специфика региона как историко-географический анализ пространственного рисунка размещения населения и хозяйства. Особенности состава каждого региона мира. Место регионов в современном мире. Политическая карта как политический портрет мира; ее особенности. Государства и страны на политической карте. Особенности территории стран: географическое положение, величина, конфигурация. Государственное устройство стран мира: формы правления (республики и монархии) и территориально-государственное устройство (унитарные страны и федерации). Специфика государственного устройства некоторых стран мира: абсолютные и теократические монархии, страны Содружества и др. Непризнанные государства на карте мира. Геополитический образ мира. Понятие о

геополитике. Составляющие геополитики: определение сферы геополитических интересов страны, построение системы отношений с различными странами, разработка методов обеспечения интересов государства. Сферы геополитических интересов различных стран мира и методы обеспечения геополитических интересов страны: экономические, политические, военные, культурологические и др. Геополитическое положение стран мира и его составляющие: экономическая и военная мощь, ресурсный потенциал и др. Современная геополитическая ситуация в мире. Политическая география как ветвь географической науки.

П р а к т и ч е с к а я р а б о т а . 7. Составление сравнительной характеристики геополитического положения стран мира.

Тема 5. Зарубежная Европа (8 ч)

Зарубежная Европа в современном мире. Место зарубежной Европы: небольшая территория и численность населения, ограниченный природно-ресурсный потенциал, крупный экономический и военный потенциал, большой геополитический вес. Политическая карта и изменения на ней во второй половине XX в. Высокая степень заселенности территории. Старение нации и массовая иммиграция. Зрелая урбанизация; крупнейшие агломерации и мегалополисы. Однородность этнического и религиозного состава населения большинства стран. Этнические и конфессиональные проблемы и конфликты. Крупный экономический потенциал, ведущие позиции в системе международных экономических отношений. Европа — зона самых активных интеграционных процессов. Влияние интеграции на географию хозяйства региона. Особенности географического (пространственного) рисунка европейского хозяйства: высокая степень освоенности территории, единое экономическое пространство. Современный пространственный рисунок европейского хозяйства; европейское экономическое ядро, основные экономические

ареалы, главная экономическая ось. Внутренние различия в Европе. Географические субрегионы и их специфика. **Северная Европа:** приморское положение; морские, лесные, гидроэнергетические ресурсы; малая численность населения и высокие стандарты жизни; старые (рыболовство, лесное хозяйство, судоходство и пр.) и новые (добыча нефти и природного газа, электроника и пр.) отрасли международной специализации хозяйства. **Средняя Европа.** Германия — «экономический локомотив Европы». Географический облик Средней Европы: значительная численность населения, массовая иммиграция; крупный экономический потенциал и ведущая роль стран субрегиона в мировом хозяйстве и международных экономических отношениях, крупномасштабное развитие всех основных производств; экологические проблемы. Историко-географические и социальные факторы превращения Германии в европейского лидера. Длительная политическая раздробленность Германии; поздняя индустриализация. Раскол и объединение Германии во второй половине XX в. Географическое положение Германии в Европе: ключевое центральное положение, высокая степень соседства (большое количество стран-соседей). Ограниченный природно-ресурсный потенциал страны; значительные ресурсы угля и калийных солей; благоприятные агроклиматические ресурсы. Крупная численность населения; нулевой прирост населения и массовая иммиграция. Традиционные трудовые навыки населения. Возрастающая роль немецкого языка в современном мире. Крупные масштабы и высокий уровень развития хозяйства страны. Высокая экспортность производства; активное участие в системе международных экономических отношений. Полицентрический пространственный рисунок немецкого хозяйства и его исторические корни. Ведущая роль крупнейших промышленно-городских агломераций. **Средняя Европа.** Многоликая Франция.

Особенности географического положения и природных условий Франции.

Многообразие природных ландшафтов страны. Население Франции: черты сходства и отличия в сравнении с другими европейскими странами. Особая роль Парижа и столичной агломерации. Национальный состав населения; иммигранты и национальные меньшинства, особенности их размещения. Значительные масштабы и высокий уровень развития французского хозяйства. Отрасли международной специализации: агропромышленный и военно-промышленный комплексы, туризм и др. Регионы страны: Парижский, Восточный, Лионский, Западный, Юго-Западный, Средиземноморский; их географический облик. **Средняя Европа. Великобритания:** от традиций до современности. Великобритания как одна из великих держав; ее место в современном мире. Историко-географические особенности формирования населения (иберийцы, кельты, римляне, англы, саксы). Национальный состав населения: англичане, шотландцы, валлийцы (уэльсцы), ольстерцы. Британия — страна традиций; политические традиции, традиционный образ жизни британцев. Внутренние географические различия. Географический облик районов страны: Юго-Восток, Юго-Запад, Центральная Англия, Йоркшир и Ланкашир, Северная Англия, Шотландия, Уэльс и Северная

Ирландия (Ольстер). **Южная Европа.** Италия на мировых рынках. Географический облик Южной Европы: приморское положение; крупные рекреационные ресурсы мирового значения; отрасли международной специализации (туризм, субтропическое земледелие, легкая промышленность и современные производства). Факторы формирования специализации хозяйства Италии. Приморское положение страны в Средиземноморском бассейне. Благоприятные агроклиматические и рекреационные ресурсы. Значительные трудовые

ресурсы. Коренное изменение характера внешних миграций населения во второй половине XX в.: от эмиграции к иммиграции. Европейская экономическая интеграция и углубление международной специализации итальянского хозяйства. Особое место Италии на международных рынках потребительских товаров и туризма. Роль Севера и Юга Италии в хозяйстве и экспорте страны.

Восточная Европа. Современное геополитическое положение стран субрегиона: продолжающаяся интеграция в Западную Европу, участие в НАТО, ЕС и Шенгенском соглашении. Западноевропейская внешнеэкономическая ориентация и международная специализация; развитие международного туризма (в том числе транзитного).

Практические работы. 8. Анализ историко-географических особенностей формирования экономического пространства Европы. 9. Составление характеристики географического пространства Италии. 10. Создание географического образа территории зарубежной Европы.

Тема 6. Зарубежная Азия (12 ч)

Географическое наследие Азии. Древние азиатские цивилизации и их религиозные основы. Культурные миры зарубежной Азии: индийский, арабско-исламский, китайский и др. Географическое наследие и традиционные виды аграрного хозяйства: великие речные цивилизации, орошаемое и террасное земледелие, хозяйство в оазисах, отгонно-пастбищное скотоводство. Природно-ресурсный потенциал зарубежной Азии и проблемы его использования. Природно-ресурсный потенциал зарубежной Азии и его главные особенности: огромная величина, большое разнообразие, территориальные сочетания ресурсов, концентрация в пределах лишь нескольких стран. Минеральные ресурсы зарубежной Азии, имеющие мировое значение: топливо (нефть, природный газ, уголь), руды металлов (олово, вольфрам). Прочие виды ресурсов: графит, сурьма. Крупнейшие в мире

земельные ресурсы; высокая доля обрабатываемых, а также неудобных для сельского хозяйства земель и низкая доля лесов. Специфика агроклиматических ресурсов; малая доля земель, получающих достаточное количество тепла и влаги. Особенности размещения лесных, водных и рекреационных ресурсов. Высокая степень территориальной концентрации природных ресурсов в пределах нескольких ареалов и стран. «Азиатский тип» населения. Главные особенности населения зарубежной Азии: максимальная численность, резкие контрасты в размещении, низкий уровень и высокие темпы развития урбанизации, пестрый состав населения (расовый, этнический, религиозный и др.), крупнейшие по масштабам миграции. Сохраняющийся максимально высокий абсолютный прирост населения. Высокая степень концентрации населения всего лишь в нескольких ареалах (долины больших рек и крупные равнины).

Резкие контрасты в плотности населения между отдельными странами. Азия — «мировая деревня»; невысокая доля горожан и максимальное число сельских жителей; живучесть сельского образа жизни. Бурная урбанизация и быстрый рост городов-гигантов и городских агломераций. Пестрый этнический состав; особенности размещения крупнейших народов. Преобладание многонациональных стран; однонациональные страны Азии. Преобладание мужского населения и его причины. Зарубежная Азия в современном мире. Специфика положения зарубежной Азии в мировом хозяйстве определяется: огромным ресурсным потенциалом, стабильно высокими темпами роста экономики, самым большим объемом производства. Противоречивость азиатской экономики: сочетание традиционного и самого современного производства. Невысокий в целом уровень развития экономики; сохраняющаяся сырьевая специализация хозяйства большинства стран; их незрелая территориальная структура хозяйства. Контрасты в уровне экономического развития отдельных

стран региона. Особенности структуры хозяйства. Место стран региона в системе международных экономических отношений; особая роль во внешней торговле товарами и на рынке рабочей силы. Модели социально-экономического развития азиатских стран: японская (восточноазиатская), социалистическая, китайская, стран — экспортеров нефти. Географические субрегионы зарубежной Азии и факторы их формирования: географическое положение, природно-ресурсный потенциал, особенности исторического развития, социокультурные особенности, стратегия экономического развития.

Юго-Западная Азия: узловое географическое положение, богатейшие ресурсы нефти и природного газа, острый и многолетний ближневосточный конфликт, страны — экспортеры нефти. Турция как новая индустриальная страна. Узловое географическое положение Турции. Территория страны как сфера геополитических интересов крупных держав.

Южная Азия. Индия — самая многонациональная страна мира. Южная Азия как субконтинент, специфика состава стран, особенности природных условий, специфика многочисленного населения и его низкий уровень жизни, внутри- и межгосударственные проблемы, и конфликты. Место Индии в современном мире. Особенности географического положения и его влияние на формирование населения страны. Современный сложный этнический состав населения; преобладание крупных индоевропейских и дравидийских народов. Многообразие государственных языков и его причины. Федеративное территориально-государственное устройство Индии. Религия в жизни индийцев, ее влияние на воспроизводство и образ жизни населения. Главные религии Индии: индуизм, ислам и сикхизм.

Восточная Азия. Китай: социально-экономическое развитие. Восточная Азия — крупнейший субрегион, самый мощный ресурсный и экономический потенциал, большой геополитический вес, традиции

буддизма и местных этнических религий. Динамичное социально-экономическое развитие Китая во второй половине XX и в начале XXI в. Превращение Китая в «стройку» и «фабрику» мира. Изменения в структуре китайского хозяйства. Уровень жизни населения. Факторы динамичного развития Китая: географические, демографические, экономические, политические. Пространственный рисунок размещения населения и хозяйства страны: ведущая роль восточных районов, развитие западных территорий. Роль специальных экономических зон. Специальные административные районы Сянган и Аомэнь.

Восточная Азия. Япония: «экономическое чудо».

Развитие хозяйства Японии в первые послевоенные годы. Составляющие «экономического чуда»: высокие темпы экономического развития, прогрессивные сдвиги в структуре хозяйства, развитие наукоемких производств, укрепление позиций в системе международных экономических отношений. Основные факторы «экономического чуда»: гибкая государственная экономическая политика, рост производительности труда, высокая квалификация и традиционное трудолюбие рабочей силы, невысокие военные расходы, благоприятные внешнеэкономические условия. Смена моделей экономического развития страны. Приоритетное развитие обрабатывающей промышленности в 50—70-е гг. XX в. Развитие наукоемких производств и сферы услуг в конце XX в. и развитие высоких технологий и научно-технического потенциала на рубеже XX и XXI вв. Особенности размещения населения и хозяйства: ведущая роль Тихоокеанского промышленного пояса, регионы Японии; доминирующее положение Центра и его трех экономических районов (Канто, Кинки и Токай)..

Центральная Азия и Закавказье.

Становление национальной экономики стран СНГ после распада СССР, проблемы и перспективы развития. Казахстан в составе России и СССР. Современное географическое положение республики.

Специфика природно-ресурсного потенциала: сложные условия для развития сельского хозяйства, богатейшие минеральные ресурсы (топливо, руды металлов, фосфориты). Контрасты в плотности населения. Многонациональный характер населения; преобладание казахов и русских. Двуязычие в Казахстане: казахский как государственный язык и русский — язык межнационального общения. Хозяйство современного Казахстана и три его главных производства:

горнодобывающая и тяжелая промышленность, сельское хозяйство. Главные виды добываемого минерального сырья: нефть, уголь, железные и другие металлические руды; география их добычи. Электроэнергетика и металлургия — основа тяжелой промышленности страны. Специализация сельского хозяйства: производство зерна, мяса и шерсти. Экономические регионы Казахстана: Запад, Центр, Север, Восток, Юг; их природно-ресурсный потенциал и специализация хозяйства.

Практические работы. 11. Анализ особенностей размещения населения зарубежной Азии. 12. Составление характеристики текстильной промышленности Индии. 13. Создание географического образа территории зарубежной Азии.

Тема 7. Америка (6 ч)

Америка в современном мире. Место Америки в современном мире: крупный ресурсный и экономический потенциал, наличие двух частей (Англо-Америка и Латинская Америка), особая роль США в регионе и мире. Особенности формирования и специфика современной политической карты Америки. Изменение рисунка размещения населения в эпоху колонизации; резкое усиление роли приморских

территорий. Высокий уровень урбанизации; формирование крупнейших городских агломераций и мегалополисов (в США). «Старение нации» в Англо-Америке и молодость населения в Латинской Америке. Особенности структуры и размещения хозяйства стран Америки. Страны-лидеры в производстве аграрной и промышленной продукции; абсолютное лидерство США (2/3 ВВП Америки). Особенности размещения хозяйства; особая роль приморских районов. Географические типы хозяйства: плантационное хозяйство, горнопромышленные районы, районы современной обрабатывающей промышленности. Сравнительные масштабы Англо-Америки и Латинской Америки; их место в системе международных экономических отношений. Международная специализация хозяйства стран Америки. Развитие интеграционных процессов в Америке во второй половине XX в. Формирование единого хозяйственного комплекса США и Канады. Международные (американо-канадские) производства: сельскохозяйственное машиностроение, автомобильная промышленность, военное производство; их география. Интеграционное объединение НАФТА (Североамериканская ассоциация свободной торговли); сравнительные экономические показатели США, Канады и Мексики. Экономическая интеграция в Латинской Америке и развитие крупнейшего интеграционного объединения МЕРКОСУР (Южноамериканского общего рынка); состав его участников. **Географическое наследие Америки.**

Древнейшее население Америки: индейцы; их языки и традиционные виды хозяйства. Государства инков, ацтеков и майя. Маисовая (кукурузная) цивилизация. Прочие виды земледелия и животноводства у индейцев. Специфические виды хозяйства — разведение лам и чинампы (плавающие участки земли). Население и хозяйство территорий за пределами индейских государств. Особенности населения и хозяйства Амазонии и Патагонии.

Особенности европейской колонизации Америки; ее основные этапы. XV—XVI вв. — эпоха грабежа захваченных территорий. XVII—XVIII вв. — период становления плантационного хозяйства; выращивание сахарного тростника, кофе, какао, натурального каучука и пр.; латифундии — крупные помещичьи хозяйства. XIX в. — активное освоение внутренних территорий в США и Канаде («внутренняя колонизация»); развитие фермерского сельского хозяйства в Северной Америке. Различные пути развития Англо-Америки и Латинской Америки. Англо-Америка: быстрое развитие фермерского товарного хозяйства и бурная индустриализация. Латинская Америка: сохранение традиционного плантационного хозяйства и латифундий, развитие горного производства.

Население и география культур Америки. Трудные судьбы индейских народов в эпоху колонизации; вытеснение с лучших земель и массовое уничтожение. Решение проблемы рабочей силы на американских плантациях; география работорговли. Массовая европейская иммиграция в XVIII—XIX вв.

Формирование специфических расовых групп населения: креолов, метисов, мулатов и самбо. Смешанный расовый состав населения многих стран региона; «Америка — симбиоз культур». Культурно-географический облик современной Америки и его особенности: формирование в эпоху массовой

европейской колонизации, большая пестрота расового состава населения, становление наций в странах Америки. Понятие о культурно-географическом субрегионе; его основные признаки (расовый, этнический и религиозный состав населения).

Культурно-географические субрегионы современной Америки: Север, Горный (Андский) пояс, Вест-Индия, «Гвианский треугольник», Юго-Восток, Гренландия.

Северная Америка. Пространственный рисунок хозяйства США. Историко-географические особенности заселения и освоения территории США. Рост территории США в XVIII—XIX вв. Промышленный переворот и бурное развитие хозяйства в XIX в. Современная структура американского хозяйства. География сельского хозяйства США; основные сельскохозяйственные пояса.

Горнодобывающая промышленность, ее структура и размещение. Современная структура и высокий уровень развития обрабатывающей промышленности; особенности размещения в пределах главных районов (Промышленный пояс, Юго-Восток, Юг и Тихоокеанское побережье). Машиностроение и химическая промышленность— ведущие отрасли американской индустрии. Развитие электроники в Силиконовой долине в Калифорнии. География транспорта и сферы услуг. Соотношение сил трех районов США: Севера, Юга и Запада; ведущая роль Севера и увеличение роли в хозяйстве Юга и Запада.

Индустриализация в Латинской Америке.

Индустриализация в странах Латинской Америки во второй половине XX в. Модели индустриализации — импортозамещающая и экспортно-ориентированная; их главные особенности. Причины смены моделей развития; преимущества экспортной ориентации. «Отверточное» (сборочное) производство в приграничных с США районах Мексики. Структура и размещение хозяйства стран Латинской Америки в условиях индустриализации. Модернизация структуры промышленности; приоритетное развитие машиностроения и химических производств. Высокая степень концентрации промышленности в главных индустриальных центрах региона.

Бразилия — латиноамериканский гигант.

Бразилия — крупнейшая страна Латинской Америки и одна из крупнейших стран мира. Большая величина и разнообразие природно-ресурсного потенциала Бразилии. Главные виды природных ресурсов

страны: минеральные, лесные, водные и др. Специфика населения страны: большая величина, значительный абсолютный прирост, распространение католицизма и португальского языка (Бразилия — крупнейшая католическая держава мира и крупнейшая португалоговорящая страна). Индустриализация и развитие современных производств; превращение Бразилии в новую индустриальную страну. Старые и новые отрасли международной специализации страны: экспортное значение сельского хозяйства, машиностроения (автомобильной и авиационной промышленности, электроники). Резкие контрасты в размещении населения и хозяйства страны. Экономические районы Бразилии: Юго-Восток, Юг, Северо-Восток, Центрально-Западный, Север; их географический облик. Доминирующая роль Юго-Востока; «индустриальный треугольник» Сан-Паулу, Рио-де-Жанейро, Белу-Оризонти. Амазония — зона нового освоения; ее экологические проблемы.

Мезоамерика — территория на стыке двух Америк.

Географическое положение и состав Мезо Америки (Мексика, Центральная Америка, Вест-Индия). Природные и исторические факторы формирования населения и хозяйства Центральной Америки и Вест-Индии. Европейская колонизация и коренное изменение населения. Традиционное плантационное хозяйство: выращивание сахарного тростника, бананов, цитрусовых и пр. Новые виды хозяйства: горнодобывающая, обрабатывающая и нефтеперерабатывающая промышленность, международный туризм, финансовая деятельность, флот «удобного флага». Узкая экономическая специализация малых островных стран. Развитие транзитной экономики, выполняющей посреднические функции и имеющей некоторые стадии промышленного производства (в основном изготовление деталей и сборку).

Практически работы.

14. Выявление географических особенностей населения Северной Америки 15. Определение пространственного рисунка размещения хозяйства США. 16. Составление характеристики латиноамериканских столиц. Предметные результаты обучения

Тема 8. Африка (2 ч)

Африка в современном мире. Место Африки в современном мире: крупный природно-ресурсный потенциал, значительное и очень быстро растущее население, малые размеры экономики, очень низкий уровень социально-экономического развития, нестабильная политическая обстановка. Разнообразие природных ресурсов и их крайне неравномерное размещение. Важнейшие виды минеральных ресурсов: хромиты, фосфориты, марганец, уран, медь, бокситы. Лесные и водные ресурсы; возможности и проблемы их использования. Специфика населения: традиционный тип воспроизводства, крайняя неравномерность размещения, преобладание сельского населения и формирующаяся урбанизация, сложный этнический и религиозный состав, очень низкий уровень жизни большинства населения. Отсталая структура экономики, в которой велика доля сельского хозяйства и добывающих производств. Потребительское и товарное сельское хозяйство; главные культуры. Место Африки в системе международных экономических отношений; отрасли международной специализации хозяйства. Географическое наследие Африки Географическая специфика Африки. Африканские ландшафты; двойственность (дуализм) территории: засушливые земли и переувлажненные леса. Процессы опустынивания и их последствия. Особенности размещения минеральных ресурсов; главные ареалы их концентрации.

Географические субрегионы Африки.

ЮАР — крупнейшая экономическая держава континента. Географические субрегионы: Северная, Западная, Центральная, Восточная и Южная Африка; их особенности. Ведущая роль Южной Африки (ЮАР) в экономике Африки (в первую очередь в промышленности). Страна переселенческого капитализма; малые масштабы европейской иммиграции. Расовый и этнический состав населения. Система апартеида и борьба коренного африканского большинства за равноправие. ЮАР — «страна четырех столиц». Минеральные ресурсы как важнейший фактор экономического развития страны; их главные виды и размещение. Особая роль руд драгоценных (платина, золото), черных (железная руда) и

легирующих (ванадий, хром, титан) металлов, а также алмазов. Сельское хозяйство страны, его специализация, экспортное значение. Ведущая роль в экономике страны небольшой провинции Готенг, промышленного района Витватерс-ранд, главных экономических центров Йоханнесбурга и Претории.

Практическая работа 17. Создание географического образа территории Африки.

Тема 9. Австралия и Океания (2 ч)

Австралия и Океания в современном мире. Заселение Австралии и Океании выходцами из Юго-Восточной Азии. Коренные жители: аборигены Австралии, тасманийцы и жители Океании; их образ жизни. Европейская колонизация в XVIII—XIX вв. Австралия и Новая Зеландия — страны переселенческого капитализма. Этапы хозяйственного развития Австралии: XVIII в. — место ссылки; XIX в. — развитие овцеводства и мясо-молочного скотоводства, зернового

хозяйства, «золотая лихорадка»; XX в. — развитие добывающей и обрабатывающей промышленности. Специфика географического положения и природных условий Австралии. Географические

особенности заселения и освоения; современный характер размещения населения. Географические регионы Австралии; специализация их хозяйства; особая роль Юго-Востока.

Практическая работа. 18. Анализ внешней торговли Австралии.

Тема 10. Россия (1 ч)

Геополитическое положение России. Россия — евразийская держава.. Важнейшие сферы геополитических интересов России. Ресурсный потенциал России. Особенности природно-ресурсного потенциала и трудовых ресурсов. Россия в мировой экономике. Масштабы и уровень развития российского хозяйства. Место России в системе международных экономических отношений.

Раздел 3. Насущные проблемы человечества (2 ч)

Глобальные проблемы современности. Экологическая проблема в фокусе современного мирового развития. Понятие о глобальных проблемах. Классификация глобальных проблем современности: политические, экономические, социальные. Тесная взаимосвязь и взаимообусловленность глобальных проблем. Возникновение и суть сырьевых проблем. Экологические проблемы — самые актуальные проблемы современности; экологический кризис. Главные факторы возникновения экологических проблем. Пути решения экологических и сырьевых проблем: экстенсивный, интенсивный; их особенности. Экологическая ситуация в различных регионах и странах мира: доля нарушенных ландшафтов, уровень загрязнения атмосферы и пр. Концепция устойчивого развития. Проблема демилитаризации и сохранения мира. Неизбежны ли войны? Понятие о милитаризации; ее противоречивое влияние на общество. Военно-промышленный комплекс (ВПК), его структура и место в экономике. Возможные пути демилитаризации общественной жизни; роль конверсии. Проблемы сохранения мира и пути создания стабильной политической

обстановки. Миротворческая деятельность международных организаций и крупных государств; роль России как миротворца.

Глобальная продовольственная проблема. Можно ли накормить всех людей: ресурсы продовольствия на планете. Основные виды продовольствия: естественное, культивируемое, промышленное.

Районы с самой острой продовольственной ситуацией: Южная, Восточная и Юго-Восточная Азия, а также Африка. Пути решения продовольственной проблемы; как увеличить производство продовольствия.

7. ТЕМАТИЧЕСКОЕ ПЛАНИРОВАНИЕ С ВИДАМИ УЧЕБНОЙ ДЕЯТЕЛЬНОСТИ

10 класс, 35 часов год, 1 час в неделю

Раздел. Тема	Виды деятельности
Раздел 1. Географическая картина мира (35 ч) ВВЕДЕНИЕ (4 ч)	приводить примеры современных географических исследований и давать оценку их значения; доказывать фактами взаимосвязь географических наук; приводить примеры законов, теорий, понятий и терминов из разных курсов школьной географии, объяснять их особенности и различия; давать оценку различным источникам географических знаний; называть типично географические методы исследований
ПРИРОДА И ЧЕЛОВЕК В СОВРЕМЕННОМ МИРЕ (6 ч)	объяснять значение основных понятий и представлений темы; давать характеристику основных этапов развития мирового хозяйства; приводить примеры влияния НТР на развитие мирового хозяйства; приводить примеры транснационализации и экономической интеграции в мировом хозяйстве; показывать на конкретных примерах влияние того или иного фактора на размещение хозяйства; приводить примеры типов промышленных и сельскохозяйственных районов в мире; приводить примеры разного пространственного рисунка размещения хозяйства в странах и регионах мира; приводить примеры различных показателей для характеристики экономической мощи любого государства; давать характеристику состояния

Раздел. Тема	Виды деятельности
	<p>экономики страны с использованием различных источников информации;</p> <p>давать сравнительную характеристику двух или более стран; выявлять причинно-следственные связи: между особенностями современного мирового хозяйства и глобализацией как главной движущей силой его развития, особенностями пространственного рисунка размещения хозяйства и факторами, его определяющими;</p> <p>приводить примеры участия стран в МЭО, перечислять формы МЭО и объяснять их взаимную связь и изменения во времени, приводить примеры взаимосвязей между масштабами и степенью участия в МЭО в зависимости от уровня экономического развития, конкурентоспособности и степени открытости экономики страны; объяснять на конкретных примерах факторы, определяющие конкурентоспособность страны;</p> <p>показывать на конкретных примерах изменение структуры внешней торговли во времени;</p> <p>приводить примеры мировых финансовых центров и их значения в МЭО, географию их размещения; называть международные финансовые организации, аргументируя их появление и назначение; отбирать финансовые характеристики для определения уровня экономического развития страны доказывать объективность процесса глобализации мирового хозяйства; объяснять и</p>

Раздел. Тема	Виды деятельности
	аргументировать разницу между НТП и НТР и их влияние на структуру промышленности, сельского хозяйства и транспорта, территориальную структуру мирового хозяйства; называть основные параметры, определяющие место любой страны в мире;
НАСЕЛЕНИЕ МИРА (10 ч)	Учащийся научится: объяснять значение основных понятий и представлений темы; приводить примеры влияния различных природных и социально-экономических факторов на численность, воспроизводство, расселение и размещение населения; сможет приводить аргументированные доказательства влияния этнического или религиозного состава населения на особенности социально-экономической жизни страны; сравнивать разные страны по уровню и качеству жизни населения;
ГЕОГРАФИЯ МИРОВОГО ХОЗЯЙСТВА (15 ч)	объяснять значение основных понятий и представлений темы; давать характеристику основных этапов развития мирового хозяйства; приводить примеры влияния НТР на развитие мирового хозяйства; приводить примеры транснационализации и экономической интеграции в мировом хозяйстве; показывать на конкретных примерах влияние того или иного фактора на размещение хозяйства; приводить примеры типов промышленных и сельскохозяйственных районов в мире; приводить примеры

Раздел. Тема	Виды деятельности
	<p>разного пространственного рисунка размещения хозяйства в странах и регионах мира; приводить примеры различных показателей для характеристики экономической мощи любого государства;</p> <p>давать характеристику состояния экономики страны с использованием различных источников информации;</p> <p>давать сравнительную характеристику двух или более стран; выявлять причинно-следственные связи: между особенностями современного мирового хозяйства и глобализацией как главной движущей силой его развития, особенностями пространственного рисунка размещения хозяйства и факторами, его определяющими;</p> <p>приводить примеры участия стран в МЭО, перечислять формы МЭО и объяснять их взаимную связь и изменения во времени, приводить примеры взаимосвязей между масштабами и степенью участия в МЭО в зависимости от уровня экономического развития, конкурентоспособности и степени открытости экономики страны;</p> <p>объяснять на конкретных примерах факторы, определяющие конкурентоспособность страны;</p> <p>показывать на конкретных примерах изменение структуры внешней торговли во времени;</p> <p>приводить примеры мировых финансовых центров и их значения в МЭО, географию их размещения; называть международные финансовые организации, аргументируя их</p>

Раздел. Тема	Виды деятельности
	<p>появление и назначение; отбирать финансовые характеристики для определения уровня экономического развития страны; доказывать объективность процесса глобализации мирового хозяйства; объяснять и аргументировать разницу между НТП и НТР и их влияние на структуру промышленности, сельского хозяйства и транспорта, территориальную структуру мирового хозяйства; называть основные параметры, определяющие место любой страны в мире;</p>

11 класс ,34 часа.1 час в неделю

Раздел. Тема	Виды деятельности
<p>Многоликая планета (34 ч) ГЕОГРАФИЧЕСКИЙ ОБЛИК РЕГИОНОВ И СТРАН МИРА (2 ч)</p>	<p>объяснять значение основных понятий и представлений темы; отбирать критерии районирования и предлагать свои варианты районирования; составлять комплексные, сравнительные характеристики регионов и стран мира; отбирать и представлять специфические особенности региона, субрегиона, страны; определять признаки государства и страны, приводить примеры; находить и показывать на карте основные географические объекты; приводить аргументы в пользу утверждения «политическая карта — политический портрет мира».</p>
<p>ЗАРУБЕЖНАЯ ЕВРОПА 8час</p>	<p>объяснять значение основных понятий и представлений темы отбирать различные источники географической</p>

Раздел. Тема	Виды деятельности
	<p>информации, структурировать информацию; читать и анализировать тематические и комплексные карты; аргументированно доказывать изменения в структуре и географии хозяйства Европы под влиянием интеграционных процессов; находить и приводить примеры, характеризующие отличительные особенности зарубежной Европы, определяющие ее географический образ и географический образ субрегионов Северной, Средней, Южной и Восточной Европы; называть географические особенности стран и субрегионов Европы и объяснять закономерности их формирования и развития; составлять комплексные, сравнительные или проблемные характеристики стран и регионов Европы; сравнивать и анализировать исторические, статистические и картографические данные для определения специфики развития стран; выявлять причинно-следственные связи, определяющие специфику социально-экономического развития различных стран Европы</p>
ЗАРУБЕЖНАЯ АЗИЯ (12 ч)	<p>объяснять значение основных понятий и представлений темы; называть особенности духовной и материальной культуры как примеры географического наследия Азии; находить и приводить примеры, характеризующие отличительные особенности природно-ресурсного потенциала зарубежной Азии; отбирать и</p>

Раздел. Тема	Виды деятельности
	<p>аргументированно доказывать особенности специфики «азиатского типа» населения;</p> <p>называть основные причины резко возросшей роли Азиатского региона в мире, приводя аргументы и доказательства;</p> <p>находить и показывать на карте основные географические объекты.</p>
АМЕРИКА (6 час)	<p>объяснять значение основных понятий и представлений темы;</p> <p>приводить аргументы для обоснования деления Америки на Англо-Америку и Латинскую Америку; используя различные источники информации, приводить примеры, доказывающие высокий уровень развития американских цивилизаций до европейской колонизации объяснять различия в развитии хозяйства Северной и Южной Америки;</p>
АФРИКА (2 ч)	<p>объяснять значение основных понятий и представлений темы;</p> <p>читать и анализировать тематические и комплексные карты, картосхемы, диаграммы; отбирать различные источники географической информации, структурировать информацию, находить и приводить примеры, характеризующие отличительные особенности материка Африка, ее вклад в мировую цивилизацию, специфику географического наследия африканской цивилизации;</p>

Раздел. Тема	Виды деятельности
	<p>аргументированно доказывать формирование экономического потенциала и географии хозяйства стран и регионов Африки под влиянием европейской колонизации; показывать на карте и называть особенности субрегионов Африки и объяснять их специфику; составлять комплексные, сравнительные или проблемные характеристики стран и регионов Африки; находить и показывать на карте основные географические объекты.</p>
АВСТРАЛИЯ И ОКЕАНИЯ (2 ч)	<p>объяснять значение основных понятий и представлений темы; отбирать различные источники географической информации, структурировать информацию, читать и анализировать тематические и комплексные карты, статистические материалы для выяснения места Австралии и Океании в современном мире и их географической специфики, аргументируя свои ответы; находить и приводить примеры, характеризующие отличительные особенности, определяющие географический образ изучаемой территории составлять комплексные характеристики отдельных районов Австралии или островных областей Океании; находить и показывать на карте основные географические объекты.</p>
РОССИЯ (1 ч)	<p>объяснять значение основных понятий и представлений темы; приводить примеры для обоснования утверждения «Россия</p>

Раздел. Тема	Виды деятельности
	<p>— великая держава»; приводить аргументы для иллюстрации изменений географического и геополитического положения России; используя различные источники информации, приводить примеры, доказывающие особенности внешних экономических связей России;</p> <p>на основе статистических данных иллюстрировать место России в современном мире; называть и показывать на карте основные географические объекты.</p>
<p>Насущные проблемы человечества (2 часа)</p>	<p>объяснять значение понятий и представлений темы; аргументированно объяснять причины обострения глобальных проблем во второй половине XX в.;</p> <p>доказывать на примерах взаимосвязи глобальных проблем в мире;</p> <p>ставить учебные задачи, вносить изменения в содержание учебной задачи и выбирать наиболее рациональную последовательность ее выполнения; планировать и корректировать свою деятельность в соответствии с ее целями, задачами и условиями;</p> <p>пользоваться различными способами самоконтроля; классифицировать в соответствии с выбранными признаками, систематизировать и структурировать информацию;</p> <p>пользоваться навыками анализа и синтеза; искать и отбирать необходимые источники информации.</p>

8. ОПИСАНИЕ УЧЕБНО-МЕТОДИЧЕСКОГО И МАТЕРИАЛЬНО-ТЕХНИЧЕСКОГО ОБЕСПЕЧЕНИЯ ОБРАЗОВАТЕЛЬНОГО ПРОЦЕССА

- учебник Максаковский В.П изд-во «Просвещение»,
 - рабочая тетрадь к учебнику, атлас изд-во АСТ+ контурные карты.
- методическое пособие для учителя «Экономическая и социальная география мира» в 2х частях.
 - электронные пособия по экономической географии
 - электронная рабочая тетрадь для 10-11 кл.
 - таблицы согласно перечню для преподавания в 10-11 классе
 - географические карты согласно перечню для преподавания географии в 10-11 классе.

9. ПЛАНИРУЕМЫЕ РЕЗУЛЬТАТЫ ИЗУЧЕНИЯ УЧЕБНОГО КУРСА «ГЕОГРАФИЯ»

В результате изучения географии на базовом уровне учебник научиться выявлять:

1. Основные географические понятия и термины; традиционные и новые методы географических исследований;
2. Особенности размещения основных видов природных ресурсов, их главные местонахождения и территориальные сочетания; численность и динамику населения мира, отдельных регионов и стран, их этногеографическую специфику; различия в уровне и качестве жизни населения, основные направления миграций; проблемы современной урбанизации;
3. Географические аспекты отраслевой и территориальной структуры мирового хозяйства, размещения его основных отраслей; географическую специфику отдельных стран и регионов, их различия по уровню социально-экономического развития, специализации в

системе международного географического разделения труда;
географические аспекты глобальных проблем человечества;

4. Особенности современного геополитического и геоэкономического положения России, ее роль в международном географическом разделении труда;

Получит возможность

1. Определять и сравнивать по разным источникам информации географические тенденции развития природных, социально-экономических и геоэкологических объектов, процессов и явлений;

2. Оценивать и объяснять ресурсобеспеченность отдельных стран и регионов мира, их демографическую ситуацию, уровни урбанизации и территориальной концентрации населения и производства, степень природных, антропогенных и техногенных изменений отдельных территорий;

3. Применять разнообразные источники географической информации для проведения наблюдений за природными, социально-экономическими и геоэкологическими объектами, процессами и явлениями, их изменениями под влиянием разнообразных факторов;

4. Составлять комплексную географическую характеристику регионов и стран мира; таблицы, картосхемы, диаграммы, простейшие карты, модели, отражающие географические закономерности различных явлений и процессов, их территориальные взаимодействия;

5. Сопоставлять географические карты различной тематики;

Использовать приобретенные знания и умения в практической деятельности и повседневной жизни для:

1. Выявления и объяснения географических аспектов различных текущих событий и ситуаций;

2. Нахождения и применения географической информации, включая карты, статистические материалы, геоинформационные

системы и ресурсы Интернета; правильной оценки важнейших социально-экономических событий международной жизни, геополитической и геоэкономической ситуации в России, других странах и регионах мира, тенденций их возможного развития;

3. Понимания географической специфики крупных регионов и стран мира в условиях глобализации, стремительного развития международного туризма и отдыха, деловых и образовательных программ, различных видов человеческого общения.